

**INFORME DE MONITOREO DE MEDIOS\***

Fecha: 17/05/2024

Semananº20

Coordinación de Vigilancia Epidemiológica

\*Vigilancia basada en eventos de interés epidemiológico mediante el monitoreo de medios abiertos de comunicación locales y nacionales.

**Reporte de eventos:**

Amenaza	Tema	Medio	Fecha	Resumen	Liga	Prioridad	Verificación
Biológico	Falta de agua en Cuernavaca	El Sol de Cuernavaca	16 mayo 2024	Vecinos de la colonia <b>Lomas de San Antón</b> bloquearon la <b>avenida Compositores</b> para exigir al Sistema de Agua Potable y Alcantarillado de Cuernavaca (SAPAC) que resuelva la <b>falta de agua en sus domicilios</b> .	<a href="https://www.elsoldecuernavaca.com.mx/loca/falta-de-agua-en-cuernavaca-vecinos-de-lomas-de-san-anton-exigen-servicio-bloquean-calles-11928672.html">https://www.elsoldecuernavaca.com.mx/loca/falta-de-agua-en-cuernavaca-vecinos-de-lomas-de-san-anton-exigen-servicio-bloquean-calles-11928672.html</a>	Bajo	Ratificado
Lluvias	Prevención de incidentes por temporada de lluvias	El Sol de Cuernavaca	16 mayo 2024	Pese a que la <b>temporada de lluvias</b> aún no llega a Morelos, autoridades de distintos <b>municipios de la zona sur del estado</b> comienzan a tomar <b>sus precauciones ante posibles inundaciones</b> . Por esta razón iniciaron las <b>labores de limpieza y desazolve</b> en barrancas, canales y ríos.	<a href="https://www.elsoldecuernavaca.com.mx/loca/labores-de-desazolve-inician-en-la-zona-sur-de-morelos-11932238.html">https://www.elsoldecuernavaca.com.mx/loca/labores-de-desazolve-inician-en-la-zona-sur-de-morelos-11932238.html</a>	Bajo	Ratificado
Incendio	Incendio en exmina de Tezontepec	El Sol de Cuernavaca	16 mayo 2024	Vecinos que habitan en los alrededores de la <b>exmina de Tezontepec</b> se manifestaron en el <b>Ayuntamiento de Jiutepec</b> para <b>exigir</b> el derecho a la salud y el <b>inicio inmediato de los trabajos para mitigar los daños por el incendio</b> .	<a href="https://www.elsoldecuernavaca.com.mx/loca/exmina-de-tezontepec-ciudadanos-exigen-apagar-incendio-11931742.html">https://www.elsoldecuernavaca.com.mx/loca/exmina-de-tezontepec-ciudadanos-exigen-apagar-incendio-11931742.html</a>	Bajo	Ratificado
Biológico	Bloqueo por falta de agua en Cuernavaca	Diario de Morelos	16 mayo 2024	De nueva cuenta el Sistema de Agua Potable y Alcantarillado de Cuernavaca (SAPAC) afectó a aproximadamente a 50 familias de la Calzada de los Actores, pues los habitantes de esta localidad tuvieron que cerrar la circulación para exigir el servicio del vital líquido, ya que desde hace dos semanas no cuentan ni con una gota de agua y las propuestas de la dependencia han sido absurdas.	<a href="https://www.diariodemorelos.com/noticias/bloquean-calzada-de-los-actores-en-protesta-por-la-falta-de-agua">https://www.diariodemorelos.com/noticias/bloquean-calzada-de-los-actores-en-protesta-por-la-falta-de-agua</a>	Bajo	Ratificado
Biológico	Manifestación de brazos caídos por personal de salud	La Unión	17 mayo 2024	Trabajadores de salud realizan esta mañana un movimiento de protesta de brazos caídos, en demanda del cumplimiento de acuerdos con el IMSS-Bienestar.	<a href="https://www.launion.com.mx/morelos/avances/noticias/250179-protesta-de-brazos-caidos-por-parte-de-trabajadores-de-salud.html">https://www.launion.com.mx/morelos/avances/noticias/250179-protesta-de-brazos-caidos-por-parte-de-trabajadores-de-salud.html</a>	Bajo	Ratificado
Altas temperaturas	Alerta SSM por altas temperaturas en el estado	La Unión	17 mayo 2024	En tal sentido, la Coordinación Estatal de Vigilancia Epidemiológica de SSM advirtió que la ciudadanía debe asistir a su unidad de salud en caso de presentar temperatura corporal elevada, sed intensa, dolor de cabeza, mareos, náuseas, vómito; piel roja, caliente y seca; pulso rápido, calambres, convulsiones, desorientación y pérdida del conocimiento.	<a href="https://www.launion.com.mx/morelos/avances/noticias/250132-alerta-ssm-por-altas-temperaturas-en-morelos.html">https://www.launion.com.mx/morelos/avances/noticias/250132-alerta-ssm-por-altas-temperaturas-en-morelos.html</a>	Moderado	Ratificado
Violencia	Prevención de violencia en hospitales	La Jornada	17 mayo 2024	Aún sin tener el número específico de elementos del Ejército y la Guardia Nacional que serán designados para operar en Cuernavaca, Alicia Vázquez Luna, titular de la Secretaría de Protección y Auxilio Ciudadano (Seprac) adelantó que algunos de los efectivos serán distribuidos en hospitales de la capital, a fin de prevenir hechos de violencia.	<a href="https://www.lajornadamorelos.mx/seguridad-y-justicia/refuerzan-vigilancia-en-hospitales-para-evitar-hechos-de-violencia-seprac/">https://www.lajornadamorelos.mx/seguridad-y-justicia/refuerzan-vigilancia-en-hospitales-para-evitar-hechos-de-violencia-seprac/</a>	Bajo	Ratificado
Biológico	Atención oportuna a casos de Dengue	La Crónica	17 mayo 2024	Servicios de Salud de Morelos (SSM) pidió a la población identificar las fases y signos de alarma del dengue, zika y chikungunya, para actuar con oportunidad y acudir a su centro de salud y recibir atención médica inmediata.	<a href="https://lacronicademorelos.com/ssm-instala-identificar-fases-del-dengue-zika-y-chikungunya/">https://lacronicademorelos.com/ssm-instala-identificar-fases-del-dengue-zika-y-chikungunya/</a>	Bajo	Ratificado



<http://ssm.gob.mx>



Servicios de Salud Morelos



@MorelosSalud

Callejón Borda N°3 Col. Centro C.P. 62000  
Teléfono (777) 312 62 31 / 314 33 36 ext. 222

**Calle Gómez Azcárate No. 205, Col. Lomas de la Selva  
C.P. 62270, Cuernavaca, Morelos. Tel.: 777 102 25 56**

Amenaza	Tema	Medio	Fecha	Resumen	Liga	Prioridad	Verificación
Altas temperaturas	Alerta SSM por altas temperaturas	La Crónica	17 mayo 2024	Vecinos de la colonia <b>Lomas de San Antón</b> Servicios de Salud de Morelos (SSM) alertó a la población sobre síntomas por golpe de calor e insolación que se pueden presentar por temperaturas extremas, especialmente en grupos vulnerables y personas que realizan actividades en exteriores.	<a href="https://laconicademo.relos.com/ssm-emite-alerta-por-altas-temperaturas-en-morelos/">https://laconicademo.relos.com/ssm-emite-alerta-por-altas-temperaturas-en-morelos/</a>	Moderado	Ratificado
Social	Nombramiento de titular de IMSS Bienestar	El Universal	17 mayo 2024	La Junta de Gobierno del Órgano Público Descentralizado (OPD) <b>IMSS-Bienestar</b> designó a <b>Célida Duque Molina</b> como nueva titular de la Unidad de Atención a la Salud, en sustitución de <b>Víctor Hugo Borja Aburto</b> , quien tomó el cargo en agosto de 2023.	<a href="https://www.eluniversal.com.mx/nacion/de-signan-a-celida-duque-molina-como-nueva-titular-de-la-unidad-de-atencion-a-la-salud-del-imss-bienestar/">https://www.eluniversal.com.mx/nacion/de-signan-a-celida-duque-molina-como-nueva-titular-de-la-unidad-de-atencion-a-la-salud-del-imss-bienestar/</a>	Bajo	Ratificado
Biológico	Vacuna tetravalente vs influenza, Perú	Infobae	17 mayo 2024	El <b>Minsa</b> ha confirmado <b>más de 2.480 casos</b> de influenza en el país hasta la semana 16 de este año. En ese sentido, la nueva vacuna tetravalente se presenta como una herramienta crucial que ofrece protección contra las cepas A ( <b>H1N1</b> ), A ( <b>H3N2</b> ) y dos variantes del tipo B del virus.	<a href="https://www.infobae.com/peru/2024/05/14/peru-ya-cuenta-con-vacuna-tetravalente-contrala-influenza-que-protege-de-las-cuatro-variantes-del-virus-donde-puedo-recibirla/">https://www.infobae.com/peru/2024/05/14/peru-ya-cuenta-con-vacuna-tetravalente-contrala-influenza-que-protege-de-las-cuatro-variantes-del-virus-donde-puedo-recibirla/</a>	Bajo	Ratificado



<http://ssm.gob.mx>



Servicios de Salud Morelos



@MorelosSalud

Callejón Borda N°3 Col. Centro C.P. 62000  
Teléfono (777) 312 62 31 / 314 33 36 ext. 222

**Calle Gómez Azcárate No. 205, Col. Lomas de la Selva  
C.P. 62270, Cuernavaca, Morelos. Tel.: 777 102 25 56**

## INFORME DE RIESGOS METEOROLÓGICOS

Fecha: 17/05/2024

Semananº20

Coordinación de Vigilancia Epidemiológica

**Fuente:** Servicio Meteorológico Nacional de México, CONAGUA. <https://proteccioncivil.morelos.gob.mx/>

### LLUVIAS MUY FUERTES EN CHIAPAS

### POSIBLE FORMACIÓN DE TORBELLINOS EN COAHUILA, NUEVO LEÓN Y TAMAULIPAS

Este viernes, la interacción entre una **línea seca** y un **sistema frontal (fuera de temporada)** sobre el noreste de México, aunados al flujo de la **corriente en chorro subtropical**, propiciarán lluvias puntuales fuertes, descargas eléctricas, granizo, rachas de viento de 50 a 70 km/h y posibles *torbellinos* en zonas de Coahuila, Nuevo León y Tamaulipas.

Por otra parte, **canales de baja presión**, sobre el oriente, centro y sureste mexicano, en interacción con **inestabilidad en la atmósfera superior**, ocasionarán lluvias puntuales muy fuertes en Chiapas, lluvias puntuales fuertes en Puebla, Estado de México, Tlaxcala y Oaxaca, así como intervalos de chubascos en San Luis Potosí, Veracruz, Hidalgo, Ciudad de México, Morelos y Guerrero. De igual forma, la entrada de **aire húmedo** favorecido por una **zona de baja presión** con potencial para desarrollo ciclónico al sur de Guerrero y una **zona de inestabilidad atmosférica** con probabilidad para desarrollo ciclónico en siete días, reforzarán el potencial para lluvias en regiones del sureste del país. Finalmente, prevalecerán las temperaturas que podrían superar los 45 °C en zonas de Nuevo León, Tamaulipas, San Luis Potosí, Querétaro (norte), Hidalgo (norte), Michoacán, Guerrero, Oaxaca, Chiapas, Veracruz, Tabasco, Campeche y Yucatán.

**Las temperaturas elevadas podrían provocar problemas de salud.**

**Viento con rachas de 40 a 60 km/h:** Estado de México, Ciudad de México y Morelos.

#### Intervalo de chubascos (5 a 25 mm):

Ciudad de México, **Morelos** y Guerrero.

#### Temperaturas Máximas de 40-45 °C:

Puebla (norte), **Morelos** y Yucatán.

#### Pronóstico en región Mesa Central:

Cielo con nubosidad dispersa por la mañana y medio nublado a nublado con lluvias puntuales fuertes en Tlaxcala y Puebla, *mismas que podrían originar encharcamientos, deslaves e inundaciones, así como incrementar los niveles de ríos y arroyos.* **Chubascos en Morelos** e Hidalgo, lluvias aisladas en Guanajuato y Querétaro. Ambiente de fresco a templado por la mañana. Durante la tarde, ambiente cálido a caluroso, así como muy caluroso a extremadamente caluroso en Querétaro (norte) e Hidalgo (norte). Viento de dirección variable de 10 a 20 km/h con rachas de 40 a 60 km/h y posibles tolvaneras en la región.



### Recomendaciones de Protección Civil

#### TEMPERATURAS ALTAS:

- Extremar precaución ante temperaturas altas, dar especial atención a **personas enfermas y de la tercera edad, niños e indigentes.**
- Mantenerse fresco e hidratado, tomar **abundantes líquidos.**
- No exponerse por **tiempos prolongados a los rayos solares** para evitar insolación y golpes de calor.
- Utilizar **ropa y calzado ligero para esta temporada**, de preferencia en colores claros, para evitar que aumente la temperatura corporal e incluso se presente un "golpe de calor".
- **Mantener informada a la población.**

### Nivel de riesgo alto

**Existe riesgo meteorológico para la población en general, en especial población de alta vulnerabilidad, pudiendo generar deshidratación, golpes de calor, insolación o quemaduras por efectos de radiación solar.**



<http://ssm.gob.mx>



Servicios de Salud Morelos



@MorelosSalud

Callejón Borda N°3 Col. Centro C.P. 62000  
Teléfono (777) 312 62 31 / 314 33 36 ext. 222

**Calle Gómez Azcárate No. 205, Col. Lomas de la Selva  
C.P. 62270, Cuernavaca, Morelos. Tel.: 777 102 25 56**

## INFORME DE MONITOREO VOLCÁNICO Y SISMOLÓGICO


Fecha: 17/05/2024

Semana N°20

Coordinación de Vigilancia Epidemiológica

**Fuente:** Servicio Sismológico Nacional, UNAM. / Centro nacional de Prevención de Desastres (CENAPRED)-SEGOB, SENEAM-SCT y NOAA.

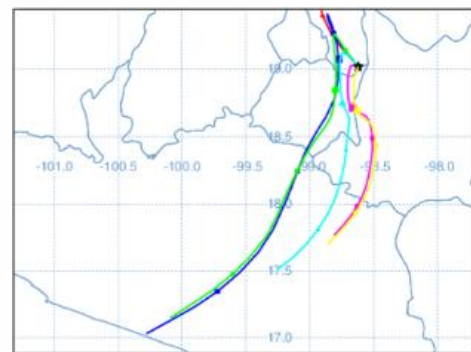
En las últimas 24 horas, mediante los sistemas de **monitoreo del volcán Popocatepetl**, se detectaron **42 exhalaciones**, acompañadas de vapor de agua, gases volcánicos y ligeras cantidades de ceniza. Adicionalmente se identificaron **516 minutos de tremor**. Durante la mañana y **al momento de este reporte se observa una ligera emisión de vapor de agua y gases volcánicos, con dirección suroeste (SO)**


NIVEL DE ALERTA		AMARILLO-FASE 2	RECOMENDACIONES PARA LA FASE AMARILLO FASE 2
		<p><b>El volcán presenta incremento en su actividad, con explosiones esporádicas:</b></p> <ul style="list-style-type: none"> <li>Pluma continúa de vapor de agua y gas.</li> <li>Caída de ceniza leves a moderadas en poblaciones cercanas.</li> <li>Lanzamiento de fragmentos incandescentes y posibilidad de flujos piroclásticos de corto alcance asociado a las explosiones.</li> <li>Crecimiento y destrucción de domos de lava.</li> <li>Flujos de lodo o escombros de corto alcance.</li> </ul>	<ol style="list-style-type: none"> <li>Continuar con el <b>radio de seguridad de 12 km</b>, por lo que la <b>permanencia</b> en esa área <b>no está permitida</b>.</li> <li>Controlar el tránsito entre Santiago Xalitlintla y San Pedro Nexapa, vía Paso de Cortés.</li> <li>A las autoridades de <b>Protección Civil</b>, <b>mantener sus procedimientos preventivos</b>, de acuerdo con sus planes operativos.</li> <li>A la <b>población</b> se le recomienda <b>eleva la atención a los avisos de las autoridades de su localidad</b> y se exhorta a no acercarse al volcán, y mucho menos al cráter.</li> <li><b>Mantenerse fuera de cañadas ante posibles flujos de lodo</b>, principalmente en temporada de lluvias.</li> </ol>

### PRONOSTICO DE CAIDA DE CENIZA

En caso de una exhalación de ceniza volcánica, el pronóstico de trayectoria hacia el **noroeste, oeste y sur, cambiando al este y sur-suroeste** (simulando exhalación cada hora en las próximas 6 horas), a su paso por la zona oeste del estado de Puebla; zona sureste y este del Estado de México y **zona noreste y este del estado de Morelos**, para las **primeras 12 horas de pronóstico** (de las 09:00 a las 21:00 hora local). Posteriormente, para las **últimas 12 horas de pronóstico** (de las 21:00 a las 09:00 hora local del día siguiente), las trayectorias continuarían sobre la zona oeste y suroeste del estado de Puebla; **zona este, sureste y sur del estado de Morelos** y zona noreste, centro y sur del estado de Guerrero.

**SIN PRONOSTICO DE CAIDA DE CENIZA PARA EL ESTADO**



SISMOS	Se registró sismo de magnitud de <b>4.7 grados</b> Richter, a las 07:56:10 hrs con localización del epicentro a 101 km al suroeste de CD Hidalgo, Chiapas.		
	<b>NO PERCIBIDO EN EL ESTADO DE MORELOS.</b>		
	REPORTE DE DAÑOS A LA POBLACION		
PROTECCIÓN CIVIL	Sin reporte de daños a la población ni a la infraestructura en salud.		



<http://ssm.gob.mx>



Servicios de Salud Morelos



@MorelosSalud

Callejón Borda N°3 Col. Centro C.P. 62000  
Teléfono (777) 312 62 31 / 314 33 36 ext. 222

**Calle Gómez Azcárate No. 205, Col. Lomas de la Selva  
C.P. 62270, Cuernavaca, Morelos. Tel.: 777 102 25 56**



**INFORME DE MONITOREO DE TEMPERATURAS Y CALIDAD DEL AIRE**

Fecha: 17/05/2024

Semana N°20

Coordinación de Vigilancia Epidemiológica

Fuente: Comisión Estatal de Agua (CEAGUA)



**PRONOSTICO DE TEMPERATURAS POR  
MUNICIPIO**

Municipio	Min.	Max.	Municipio	Min.	Max.
Amacuzac	19°	41°	Tepalcingo	22°	39°
Cuautla	20°	37°	Ayala	20°	40°
Jiutepec	18°	37°	Huitzilac	10°	26°
Temixco	20°	39°	Tepoztlán	19°	37°
Tlaltizapan	20°	40°	Zacualpan	16°	35°
Axochiapan	22°	40°	Tlalquitenango	21°	42°
Cuernavaca	18°	36°	Puente de Ixtla	20°	41°
Jojutla	20°	40°			

**TEMPERATURAS MÁXIMAS Y MÍNIMAS,  
ULTIMAS 24 HRS**

Mínimas	Máximas
Huitzilac 10° 26°	Tlaquiltenango 21° 42°
Tetela del Volcán 16° 29°	Jojutla 20° 40°
Totolapan 18° 31°	Axochiapan 22° 40°
Ocuituco 18° 31°	Zacatepec 24° 41°



**CALIDAD DEL AIRE**

ÍNDICE AIRE Y SALUD	NIVEL DE RIESGO ASOCIADO	RECOMENDACIONES	
		GRUPOS SENSIBLES	PARA TODA LA POBLACIÓN
<p>Estación de Monitoreo Cuernavaca Centro, Morelos</p> <p><b>70</b> <b>Moderado</b> Updated on Friday 10:00 temperature: 27°C</p> <p>current past 2 days</p> <p>PM2.5 AQI 70 12 18 70 188</p> <p>PM10 AQI 43 12 18 39 156</p>	<p><b>Moderado</b></p> <p>Las personas sensibles pueden experimentar síntomas respiratorios (asmáticos), posible agravamiento de enfermedad pulmonar y cardiaca en personas con enfermedad cardiopulmonar y adultos mayores.</p>	<p>Considera reducir las actividades físicas vigorosas al aire libre.</p>	<p>Disfruta las actividades al aire libre.</p>



<http://ssm.gob.mx>



Servicios de Salud Morelos



@MorelosSalud

Callejón Borda N°3 Col. Centro C.P. 62000  
Teléfono (777) 312 62 31 / 314 33 36 ext. 222

Calle Gómez Azcárate No. 205, Col. Lomas de la Selva  
C.P. 62270, Cuernavaca, Morelos. Tel.: 777 102 25 56

## INFORME DE MONITOREO EPIDEMIOLÓGICO

Fecha: 17/05/2024

Semanan°20

Coordinación de Vigilancia Epidemiológica

**Fuente:** Jurisdicciones Sanitarias del estado de Morelos.

### JURISDICCION SANITARIA I:

AL MOMENTO DE ESTE REPORTE Y COMO PARTE DEL SEGUIMIENTO A LOS CASOS DE IMPORTANCIA EPIDEMIOLOGICA LA UIES ESTATAL **NO HA RECIBIDO INFORME DE EVENTOS EXTRAORDINARIOS DE NOTIFICACION INMEDIATA** POR PARTE DE LA JURISDICCION SANITARIA DE:

- **TEMPERATURAS NATURALES EXTREMAS**
- **CASOS SOSPECHOSOS DE SARAMPION**

### JURISDICCION SANITARIA II:

AL MOMENTO DE ESTE REPORTE Y COMO PARTE DEL SEGUIMIENTO A LOS CASOS DE IMPORTANCIA EPIDEMIOLOGICA LA UIES ESTATAL **NO HA RECIBIDO INFORME DE EVENTOS EXTRAORDINARIOS DE NOTIFICACION INMEDIATA** POR PARTE DE LA JURISDICCION SANITARIA DE:

- **TEMPERATURAS NATURALES EXTREMAS**
- **CASOS SOSPECHOSOS DE SARAMPION**

### JURISDICCION SANITARIA III:

AL MOMENTO DE ESTE REPORTE Y COMO PARTE DEL SEGUIMIENTO A LOS CASOS DE IMPORTANCIA EPIDEMIOLOGICA LA UIES ESTATAL **NO HA RECIBIDO INFORME DE EVENTOS EXTRAORDINARIOS DE NOTIFICACION INMEDIATA** POR PARTE DE LA JURISDICCION SANITARIA DE:

- **TEMPERATURAS NATURALES EXTREMAS**
- **CASOS SOSPECHOSOS DE SARAMPION**



<http://ssm.gob.mx>



Servicios de Salud Morelos



@MorelosSalud

Callejón Borda N°3 Col. Centro C.P. 62000  
Teléfono (777) 312 62 31 / 314 33 36 ext. 222

**Calle Gómez Azcárate No. 205, Col. Lomas de la Selva  
C.P. 62270, Cuernavaca, Morelos. Tel.: 777 102 25 56**